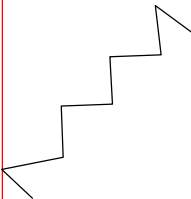

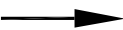




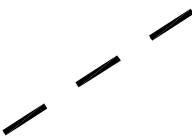
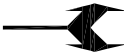

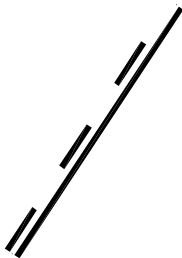


Zestawienie znaków poziomych

	P-10 przejście dla pieszych		P-17 linia przystankowa
	P-12 linia bezwzględnego zatrzymania - stop		P-8a strzałka kierunkowa na wprost
	P-13 linia warunkowego zatrzymania - z trójkątów		P-8d strzałka kierunkowa w prawo
	P-14 linia warunkowego zatrzymania - z prostokątów		P-8e strzałka kierunkowa na wprost i w prawo
	P-1 linia pojedyncza przerywana		P-8g strzałka kierunkowa w lewo i w prawo
	P-4 linia podwójna ciągła		P-3b linia jednostronnie przekraczalna krótka

mgr inż. Adam Konicki 33-326 MOGILNO 234 mobile:605-999-812				
PROJEKTOWANIE – NADZÓR – KIEROWANIE				
Projektant	Stadium:	PROJEKT BUDOWLANO – WYKONAWCZY		
mgr inż. Adam Konicki upr. budowlane do projektowania i kierowania robotami budowlanymi w specjalności drogowej nr MAP/0011/PW00/11	Obiekt:	MAŁA ARCHITEKTURA BĘDĄCA ELEMENTAMI MIASTECZKA RUCHU DROGOWEGO – ROWEROWEGO W PODOLU GÓROWEJ WRAZ Z UTWARDZENIEM CZĘŚCI DZIAŁKI BUDOWLANEJ		
	Adres:	Gmina Gródek nad Dunajcem, dz. nr 239/1; 239/2 obr. Podole Górowa		
	Opracowanie:	MIASTECZKO RUCHU DROGOWEGO /MRD/ - ROWEROWEGO W PODOLU GÓROWEJ		
	Przedmiot rysunku:	Zestawienie Znaków Poziomych		
	Nr rej. 25/3/2018	Data III.2018		Nr rys. 9